


1. PATRIMONIO PROTEGIDO NO MUNICÍPIO

1.1. PATRIMÔNIO PROTEGIDO POR TOMBAMENTO

MUNICIPAL		
FOTO	DESIGNAÇÃO ENDEREÇO	CATEGORIA
	1. IGREJA NOSSA SENHORA DA IMACULADA CONCEIÇÃO Praça da Igrejinha, s/n, Centro	BI
	DOCUMENTAÇÃO DATA APROVAÇÃO Decreto de tombamento n°: 899/98 Data do tombamento: (11/09/1998) Dossiê enviado ao IEPHA/MG em: - Aprovado: -	INVENTARIADO SIM

ESTADUAL

Não possui bens tombados para o nível Estadual.

FEDERAL

Não possui bens tombados para o nível Federal.

1.2. PATRIMÔNIO INVENTARIADO PELO MUNICÍPIO

EXERCÍCIO 2009

ESTRUTURAS ARQUITETÔNICAS E URBANÍSTICAS (BI)

FOTO	DESIGNAÇÃO ENDEREÇO	ÁREA
	01 - RESIDÊNCIA MARIA ANDRADE Rua 31 de Dezembro, nº 62, Centro	Área 01 - Urbana Seção A
	02 - RESIDÊNCIA JOSÉ GERALDO DE ANDRADE Rua 31 de dezembro, nº 206, Centro	Área 01 - Urbana Seção A
	03 - RESIDÊNCIA RICARDO FERREIRA BRAGA Rua 31 de dezembro, nº 142, Centro	Área 01 - Urbana Seção A
	04 - RESIDÊNCIA LEILA PINHEIRO DE AZEVEDO Rua 31 de dezembro, n° 50 , Centro	Área 01 - Urbana Seção A
	05 - RESIDÊNCIA LUCÉLIO PINHEIRO DE AZEVEDO Rua 31 de dezembro, n° 16, Centro	Área 01 - Urbana Seção A
	06 - RESIDÊNCIA ANÁLIA DE ANDRADE LIMA Rua 31 de dezembro, nº 25, Centro	Área 01 - Urbana Seção A

	<p>07 - RESIDÊNCIA IRACEMA ROCHA DE AZEVEDO Praça Prefeito Arnaldo Correia, nº 28, Centro</p>	<p>Área 01 - Urbana Seção A</p>
	<p>08 - RESIDÊNCIA "CASA DA PREFEITURA" Rua Januária, nº 61, Centro</p>	<p>Área 01 - Urbana Seção A</p>



BENS MÓVEIS E INTEGRADOS (BM | BIN)

FOTO	DESIGNAÇÃO ENDEREÇO	ÁREA
	<p>01 - CARRANCAS Praça Prefeito Arnaldo Correia, s/nº, Centro</p>	<p>Área 01 - Urbana Seção A</p>
	<p>02 - IMAGEM DE NOSSA SENHORA DA IMACULADA CONCEIÇÃO Igreja Nossa Sra. Da Imaculada Conceição Praça Prefeito Arnaldo Correia, s/nº, Centro</p>	<p>Área 01 - Urbana Seção A</p>

BENS ARQUIVÍSTICOS (ARQ)

FOTO	DESIGNAÇÃO ENDEREÇO	ÁREA
	<p>01 - CARTÓRIO DE REGISTRO CIVIL E TABELIONATO DE NOTAS Rua Januária, nº 25, Centro</p>	<p>Área 01 - Urbana Seção A</p>

CONJUNTOS PAISAGÍSTICOS (CP)

FOTO	DESIGNAÇÃO ENDEREÇO	ÁREA
	01 - CAIS "ÁGUA VIVA" Praça Prefeito Arnaldo Correia, s/nº, Centro	Área 01 - Urbana Seção A
	02 - PRAÇA DA IGREJA Praça Coronel Lucílio de Azevedo, s/nº, Centro	Área 01 - Urbana Seção A

BEM IMATERIAL (IMA)







FOTO	DESIGNAÇÃO ENDEREÇO	ÁREA
	01 - FESTA DE SANTANA Largo da Rua 02 de Março, s/nº Data: 16 a 26 de julho	Área 01 - Urbana Seção A
	02 - FESTA DA PADROEIRA NOSSA SENHORA DA IMACULADA CONCEIÇÃO Data: 28 de novembro a 08 de dezembro	Área 01 - Urbana Seção A
	03 - FESTA REIS DO BOI Data: Ocorre todo mês de janeiro	Área 01 - Urbana Seção A

	<p>04 - FEIRA DE ARTESANATO (FEIRA CEASA) Av. Coronel Almeida Data: Acontece todos os domingos do ano</p>	<p>Área 01 - Urbana Seção A</p>
	<p>05 - MANOEL SANTOS ALVES (PONTARIA) Rua 31 de dezembro, nº 300, Centro</p>	<p>Área 01 - Urbana Seção A</p>

EXERCÍCIO 2010

ESTRUTURAS ARQUITETÔNICAS E URBANÍSTICAS (BI)


FOTO	DESIGNAÇÃO ENDEREÇO	ÁREA
	<p>01 - CAPELA NOSSA SENHORA DE FÁTIMA Rua Roraima, s/nº, Bairro Nossa Senhora de Fátima</p>	<p>Área 01 - Urbana Seção B</p>
	<p>02 - PORTO DAS LAVADEIRAS Margem Rio São Francisco, acesso pela Avenida São Francisco</p>	<p>Área 01 - Urbana Seção B</p>
	<p>03 - CEMITÉRIO BOM FIM Travessa Professor Ângelo Lima, s/nº, Centro</p>	<p>Área 01 - Urbana Seção B</p>

	<p>04 – ESTÁDIO MUNICIPAL VALDIR AZEVEDO Avenida Juca Nascimento, s/nº, Centro</p>	<p>Área 01 - Urbana Seção A</p>
	<p>05 – PRAÇA DOS ESTUDANTES Avenida Juca do Nascimento, s/nº, esquina com a Rua Januária e Avenida Frutal</p>	<p>Área 01 - Urbana Seção A</p>
	<p>06 – CENTRO RECREATIVO MUNICIPAL Rua Januária, s/nº, Centro</p>	<p>Área 01 - Urbana Seção B</p>
	<p>07 – CASA DA RUA 2 DE MARÇO Rua 2 de Março, nº 11, Centro</p>	<p>Área 01 - Urbana Seção B</p>
	<p>08 – SEDE DA ASSOCIAÇÃO VILA SÃO JOÃO Rua Elias Coutinho, Bairro São João</p>	<p>Área 01 - Urbana Seção B</p>
	<p>09 – BECO DA OLARIA Margem do Rio São Francisco, acesso pela Rua das Flores, Bairro São João</p>	<p>Área 01 - Urbana Seção B</p>

BENS MÓVEIS E INTEGRADOS (BM | BIN)

FOTO	DESIGNAÇÃO ENDEREÇO	ÁREA
	01 – IMAGEM DE NOSSA SENHORA DE FÁTIMA Capela Nossa Senhora de Fátima Rua Roraima, s/nº	Área 01 - Urbana Seção B
	02 – PENTEADEIRA Rua 2 de Março, nº 11, Centro	Área 01 - Urbana Seção B
	03 – SINO DA IGREJA NOSSA SENHORA DE FÁTIMA Capela Nossa Senhora de Fátima Rua Roraima, s/nº	Área 01 - Urbana Seção B

CONJUNTOS PAISAGÍSTICOS (CP)


FOTO	DESIGNAÇÃO ENDEREÇO	ÁREA
	01 – RIO SÃO FRANCISCO Área Urbana	Área 01 - Urbana Seção A e B

BEM IMATERIAL (IMA)





FOTO	DESIGNAÇÃO ENDEREÇO	ÁREA
	01 - FESTA DE SÃO JOÃO Bairro São João Data Móvel: Por volta do dia 23 de junho Dia de São João	Área 01 - Urbana Seção B
	02 - FESTA DE NOSSA SENHORA DE FÁTIMA Nas redondezas da Capela Nossa Senhora de Fátima Data: 13 de maio Dia de Nossa Sra. De Fátima	Área 01 - Urbana Seção B

EXERCÍCIO 2012**ESTRUTURAS ARQUITETÔNICAS E URBANÍSTICAS (BI)**


FOTO	DESIGNAÇÃO ENDEREÇO	ÁREA
	01 – IGREJA DE SÃO FRANCISCO DE ASSIS Comunidade Rural Várzea Grande	Área 02 - Rural Seção B
	02 – FÁBRICA DE FARINHA DE MANDIOCA Comunidade Rural Várzea Grande	Área 02 - Rural Seção B
	03 – UNIDADE DE PROCESSAMENTO DA CANA DE AÇÚCAR Comunidade Rural Várzea Grande	Área 02 - Rural Seção B

	<p>04 - CLUBE SOCIAL DA VÁRZEA GRANDE Comunidade Rural Várzea Grande</p>	<p>Área 02 - Rural Seção B</p>
---	---	------------------------------------


BENS MÓVEIS E INTEGRADOS (BM | BIN)

FOTO	DESIGNAÇÃO ENDEREÇO	ÁREA
	<p>01 – IMAGEM DE SÃO FRANCISCO DE ASSIS Igreja de São Francisco de Assis Comunidade Rural Várzea Grande</p>	<p>Área 02 - Rural Seção B</p>
	<p>02 – ENGENHO DE MOENDA DE CANA Comunidade Rural Várzea Grande</p>	<p>Área 02 - Rural Seção B</p>
	<p>03 – BALANÇA Comunidade Rural Várzea Grande</p>	<p>Área 02 - Rural Seção B</p>
	<p>04 – PRENSA DE FARINHA Comunidade Rural Várzea Grande</p>	<p>Área 02 - Rural Seção B</p>


BEM IMATERIAL (IMA)

FOTO	DESIGNAÇÃO ENDEREÇO	ÁREA
	01 – DOCE DE CABEÇA DE FRADE	Área 02 - Rural Seção B


SÍTIO NATURAL (SN)

FOTO	DESIGNAÇÃO ENDEREÇO	ÁREA
	01 – MIRANTE Comunidade Rural Várzea Grande	Área 02 - Rural Seção B

PATRIMÔNIO ARQUEOLÓGICO

FOTO	DESIGNAÇÃO ENDEREÇO	ÁREA
	01 – PINTURAS RUPESTRES DA CAVERNA DO PERUAÇU Comunidade Rural Várzea Grande	Área 02 - Rural Seção B

SÍTIO ESPELEOLÓGICO


FOTO	DESIGNAÇÃO ENDEREÇO	ÁREA
	02 – PARQUE ESTADUAL CAVERNAS DO PERUAÇU Comunidade Rural Várzea Grande	Área 02 - Rural Seção B

EXERCÍCIO 2013

ESTRUTURAS ARQUITETÔNICAS E URBANÍSTICAS (BI)


FOTO	DESIGNAÇÃO ENDEREÇO	ÁREA
	01 – IGREJA DE SANTANA Comunidade Brejo de Santana	Área 02 - Rural Seção A
	02 – FAZENDA RIACHÃO PAJEÚ Localidade Riachão Pajeú	Área 02 - Rural Seção A

BENS MÓVEIS E INTEGRADOS (BM | BIN)

FOTO	DESIGNAÇÃO ENDEREÇO	ÁREA
	01 – ESTRIBOS Acervo da Fazenda Riachão Pajeú	Área 02 - Rural Seção A


	02 – ALAMBIQUE Acervo da Fazenda Pindaíba Comunidade Brejo de Santana	Área 02 - Rural Seção A
	03 – CALDEIRA Acervo da Fazenda Pindaíba Comunidade Brejo de Santana	Área 02 - Rural Seção A
	04 – MOENDA Acervo da Fazenda Pindaíba Comunidade Brejo de Santana	Área 02 - Rural Seção A



BEM IMATERIAL (IMA)

FOTO	DESIGNAÇÃO ENDEREÇO	ÁREA
	01 – PRODUÇÃO DE CACHAÇA Ofício de produção de cachaça de cana de açúcar Comunidade Brejo de Santana	Área 02 - Rural Seção A

EXERCÍCIO 2019

ESTRUTURAS ARQUITETÔNICAS E URBANÍSTICAS (BI)

FOTO	DESIGNAÇÃO ENDEREÇO	ÁREA
	01 – ESCOLA ESTADUAL PROFESSOR JOSEFINO BARBOSA Avenida Coronel Almeida, nº 92, Centro	Área 01 - Urbana Seção A

	<p>02 – MERCADO MUNICIPAL DE ITACARAMBI Avenida Coronel Almeida, s/n, Centro</p>	<p>Área 01 - Urbana Seção A</p>
	<p>03 – ÁRVORE DA ESPÉCIE TAMBORIL Avenida Jucá Nascimento, s/n</p>	<p>Área 01 - Urbana Seção B</p>

BEM IMATERIAL (IMA)

FOTO	DESIGNAÇÃO ENDEREÇO	ÁREA
	<p>04 – FESTA REIS DA PASTORA</p>	<p>Área 01 - Urbana Seção B</p>
	<p>05 – JOSÉ FERREIRA DE PAULA</p>	<p>Área 02 - Rural Seção B</p>